事業実施段階における社会資本整備事業の説明

●道が実施する開発公共事業等に関する説明
【令和5年度】

空知総合振興局　林務課

整理番号	事業名	実施箇所	全体事業内容	事業実施目的	事業予定期間	全体事業費（百万円）	令和5年度計画	
							事業費（百万円）	事業内容
1	緊急予防治山事業（学校地先）	栗山町	伏工	人家・道路等を土砂流出による災害から守るため。	令和2年度から令和5年度まで	268	63	伏工
2	緊急予防治山事業（レースイ地区）	夕張市	伏工	人家・道路等を土砂流出による災害から守るため。	令和4年度から令和9年度まで	527	53	伏工
3	緊急予防治山事業（試験農園地先）	夕張市	伏工	人家・道路等を土砂流出による災害から守るため。	令和4年度から令和9年度まで	433	63	伏工
4	復旧治山事業（鶉地区）	上砂川町	法枠工、伏工、法切工	人家・道路等を土砂流出による災害から守るため。	令和3年度から令和6年度まで	519	138	伏工
5								
6								

位置図については次ページ参照

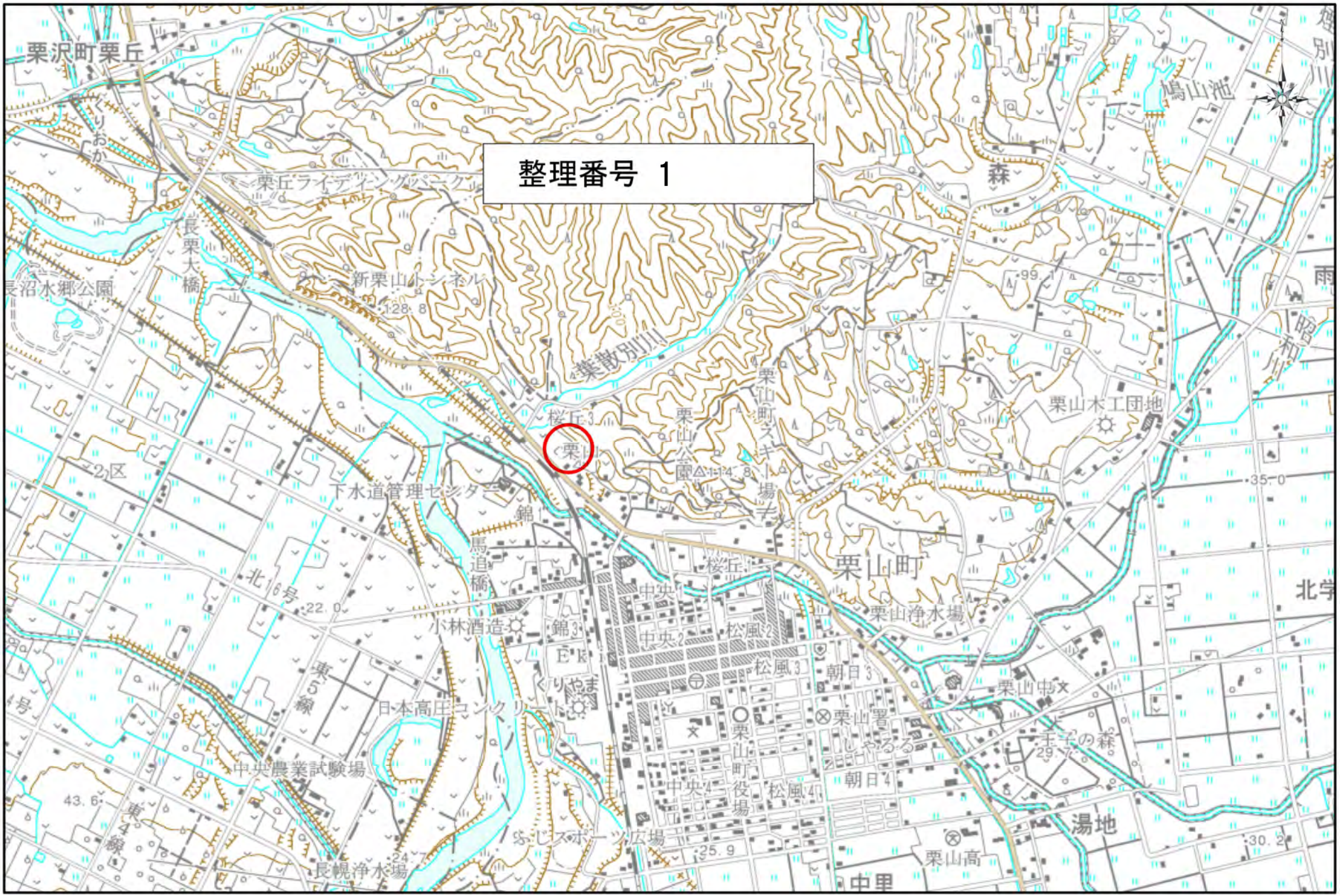

北海道地図株式会社

0 250 500 750 1000 m

1:25000

この地図の作成に当たっては、国土地理院長の承認を得て、同院発行の2万5千分の1地形図を使用した。
（承認番号　平26情使，第202-618MAP33450号）

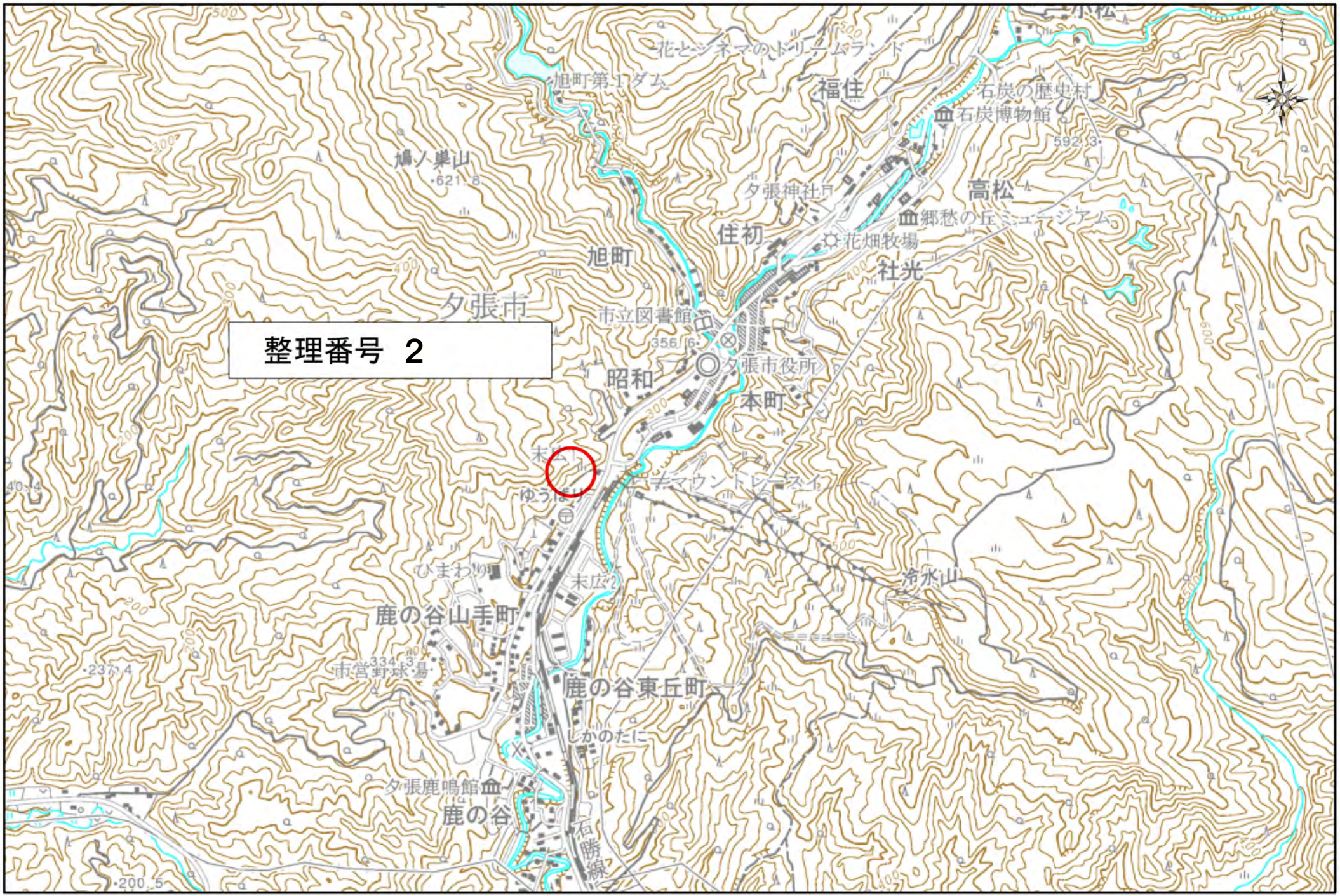
整理番号 2
花とシネマのドリームランド
旭町第1ダム
福住
石炭の歴史村
石炭博物館
592.3
鳩ノ巣山
621.8
夕張神社
高松
郷愁の丘ミュージアム
住初
花畑牧場
旭町
社光
夕張市
市立図書館
356.6
夕張市役所
昭和
本町
末広
マウントレースイ
ゆうばり
ひまわり
末広
冷水山
鹿の谷山手町
市営野球場
237.4
鹿の谷東丘町
しかのたに
夕張鹿鳴館
鹿の谷
石勝線
200.5
北海道地図株式会社
0 250 500 750 1000 m
1:25000
この地図の作成に当たっては、国土地理院長の承認を得て、同院発行の2万5千分の1地形図を使用した。
（承認番号　平26情使，第202-618MAP33450号）

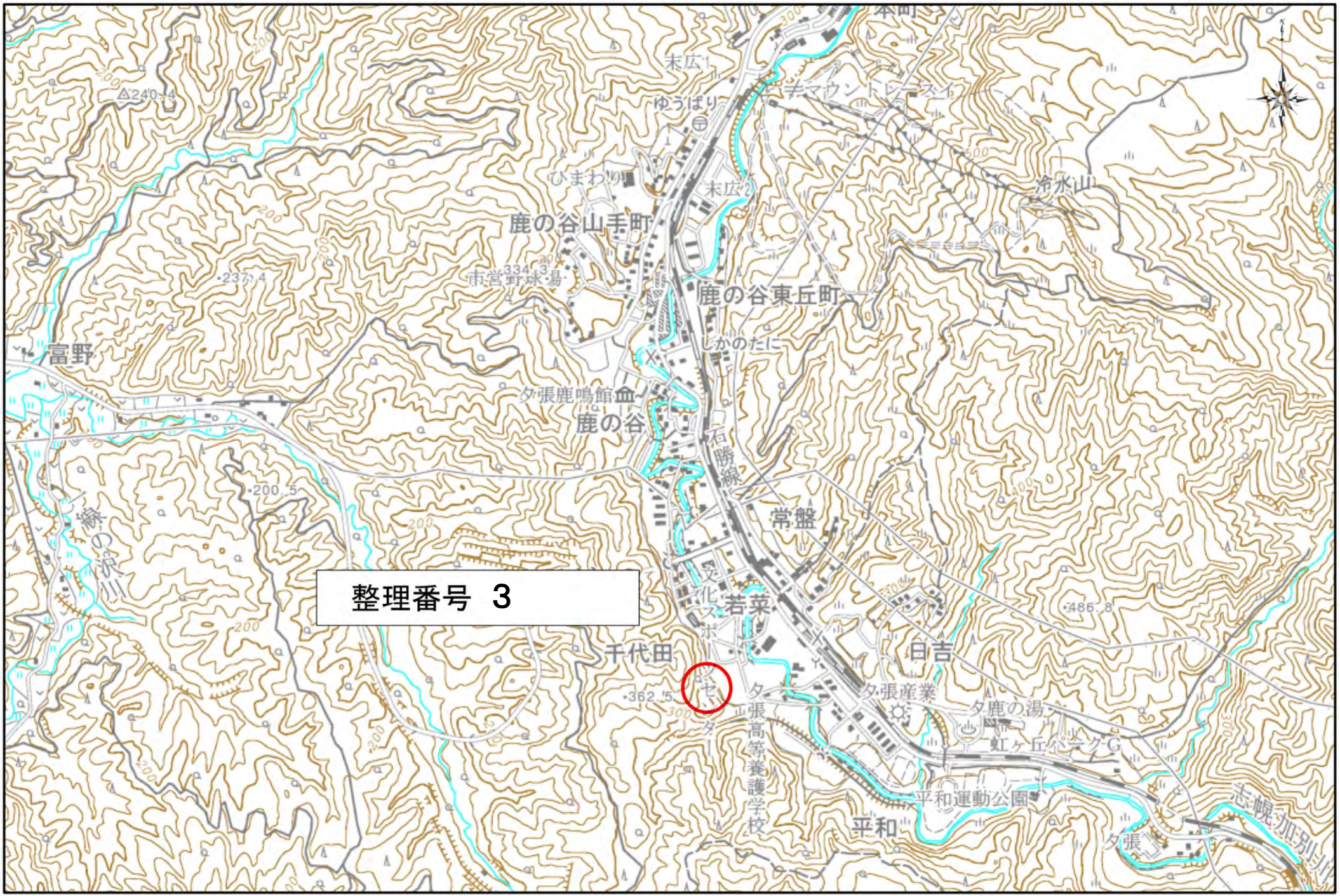

北海道地図株式会社

0 250 500 750 1000 m

1:25000

この地図の作成に当たっては、国土地理院長の承認を得て、同院発行の2万5千分の1地形図を使用した。
（承認番号　平26情使，第202-618MAP33450号）

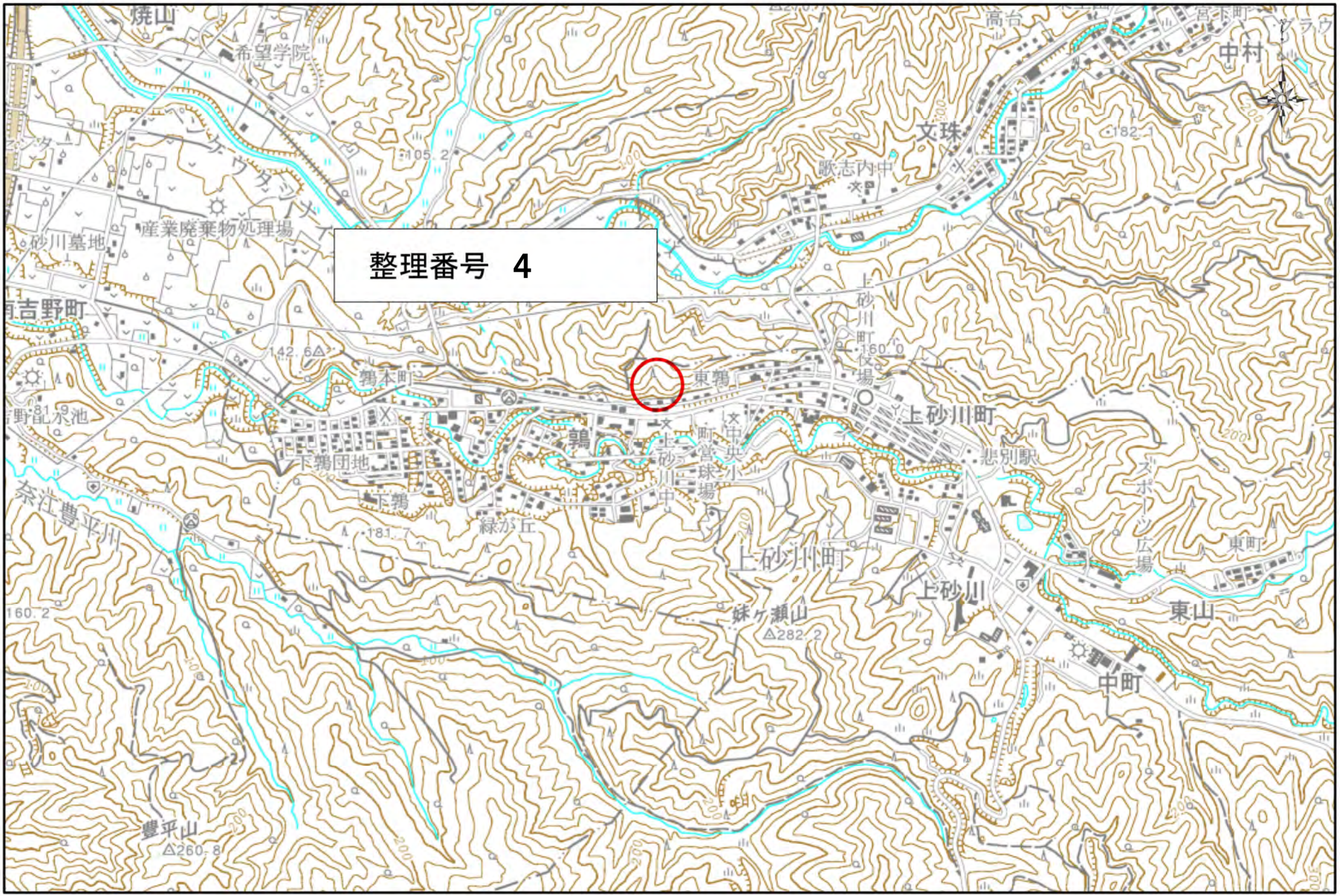

北海道地図株式会社

0　250　500　750　1000 m

1:25000

この地図の作成に当たっては、国土地理院長の承認を得て、同院発行の2万5千分の１地形図を使用した。
（承認番号　平26情使，第202-618MAP33450号）