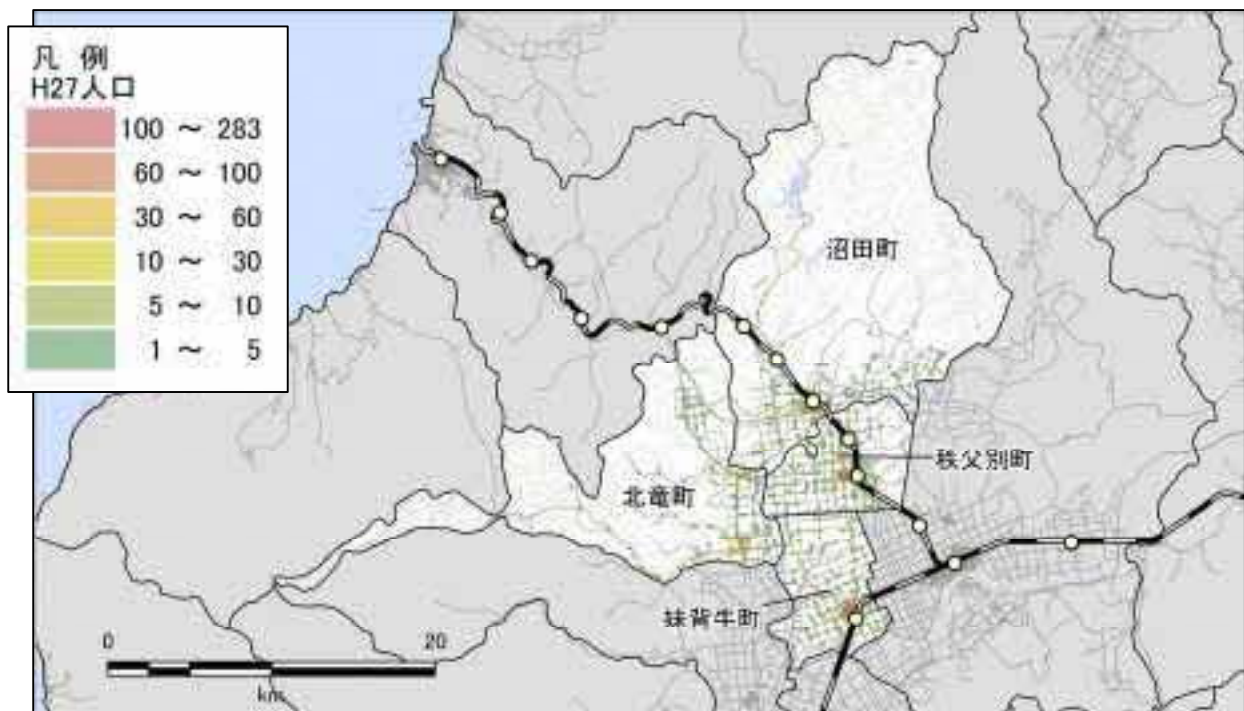


(2) 人口の分布状況

●●。

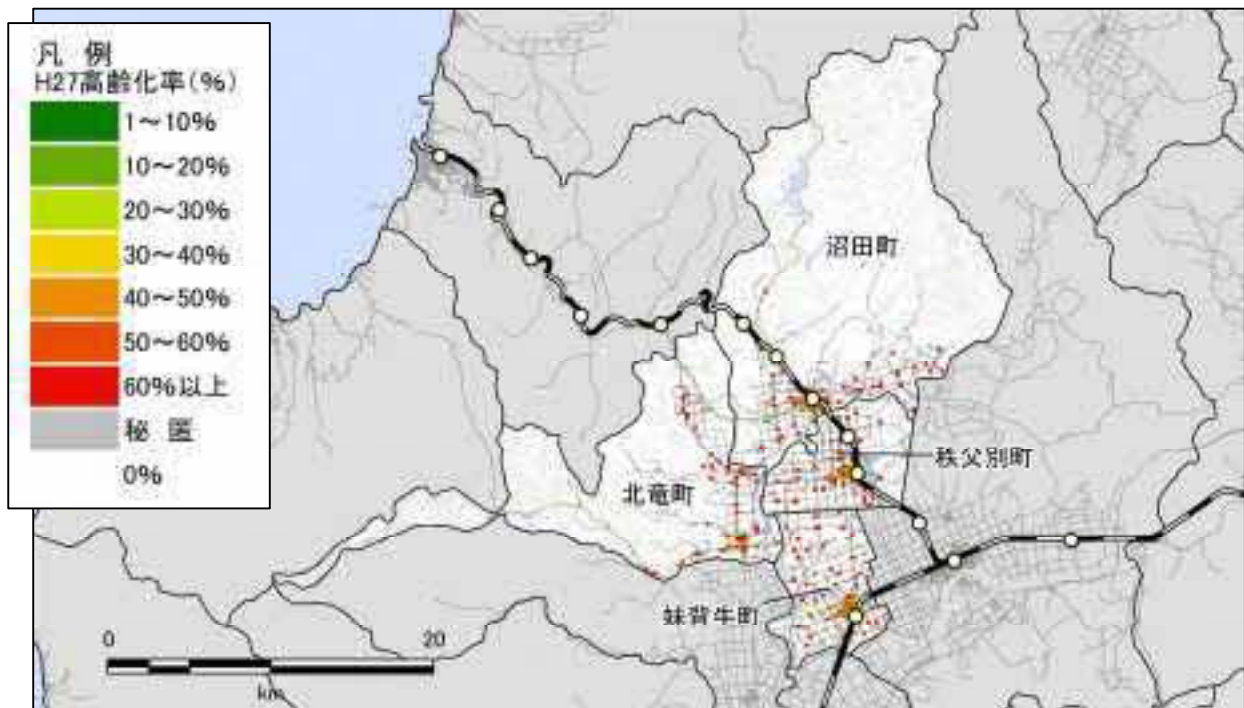


出典：H27 国勢調査

図 3-5 人口分布状況

(3) 高齢者の分布状況

●●。

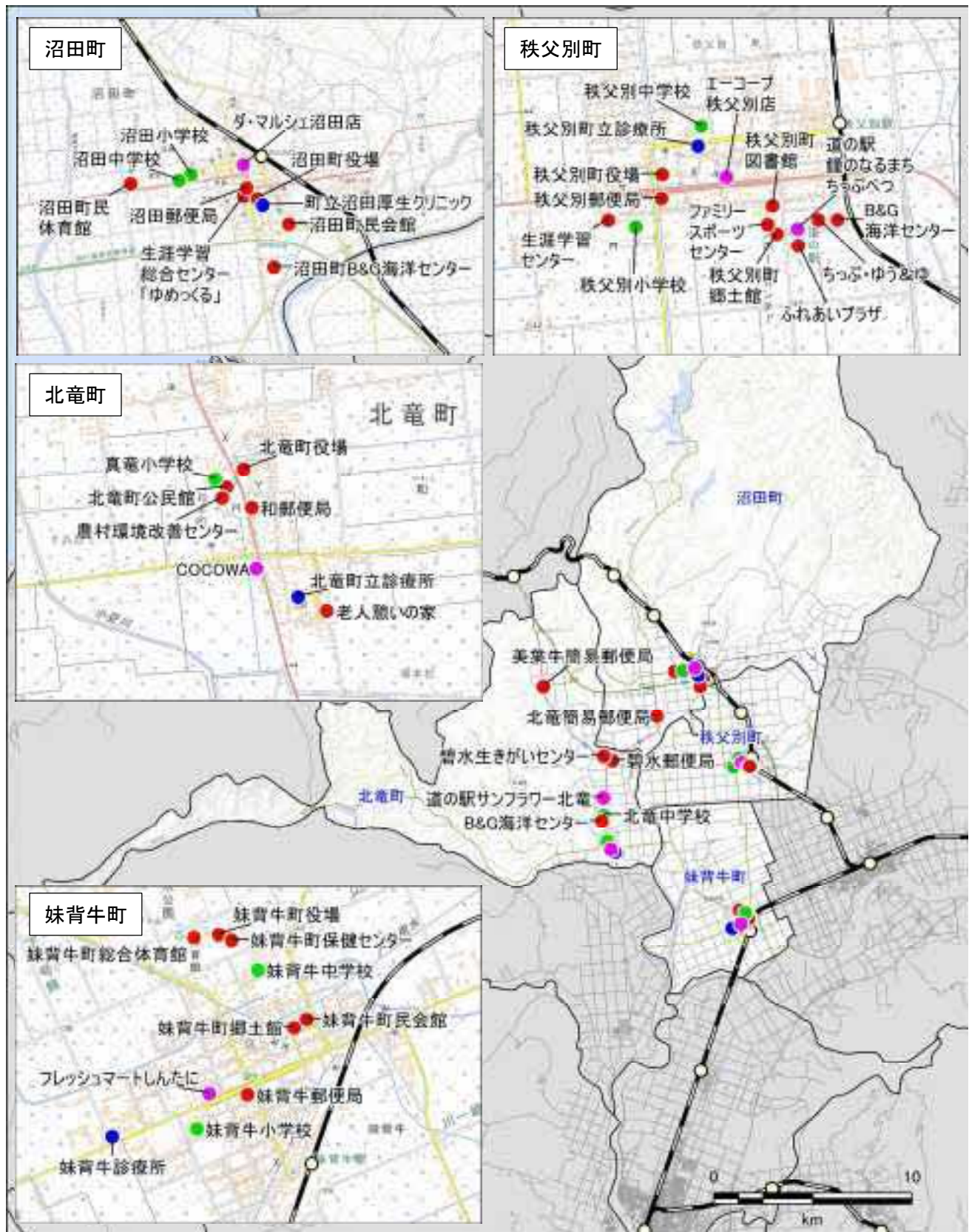


出典：H27 国勢調査

図 3-6 高齢者分布状況

(4) 生活関連施設の分布状況

●●。



出典：北空知4町（令和3年4月1日現在）

図 3-7 施設分布状況

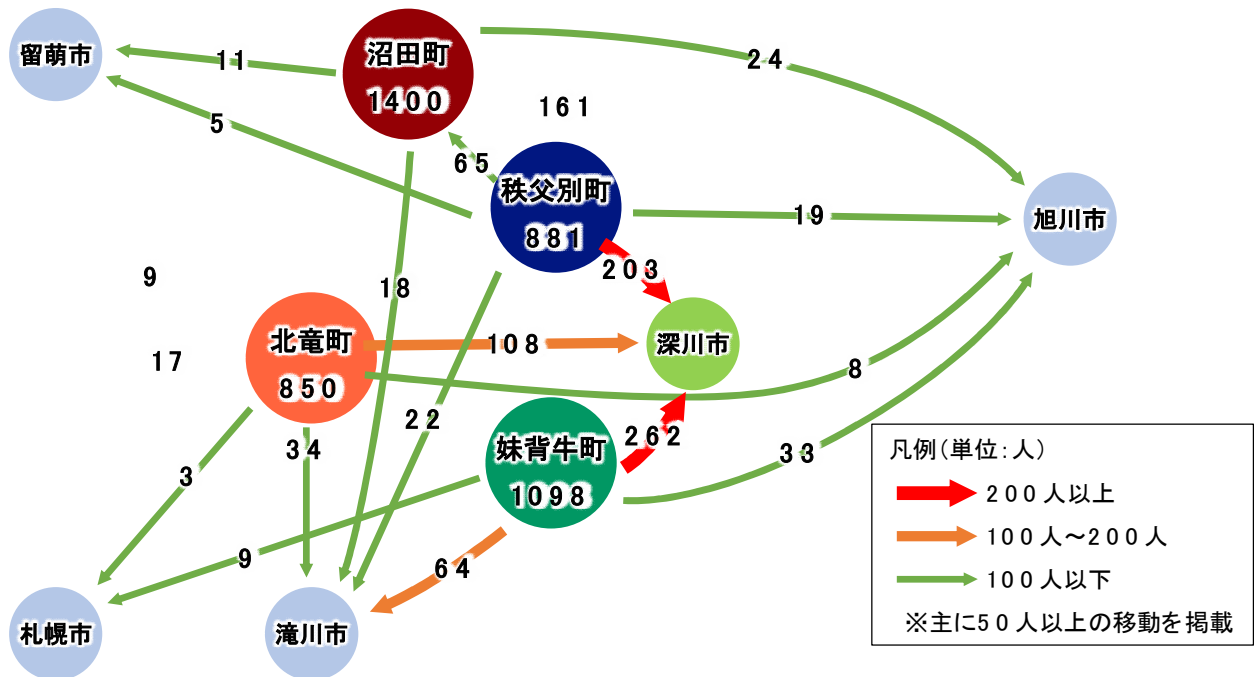
(5) 北空知4町を中心とした移動状況

① 全体の移動状況

●●。

② 通勤・通学における移動状況

居住している町内での通勤・通学が多い一方で、深川市や滝川市への移動もみられる。



出典：H27 国勢調査

図 3-8 北空知4町を中心とした通勤・通学における流動図

【参考】居住地別の通勤・通学先

●●。

表 3-1 北空知4町常駐者の通勤・通学先市町村

	総数(人) (15歳以上)	就業者数(人) (15歳以上)	通学者(人) (15歳以上)
北空知4町に常駐する就業者・通学者	5,649	5,274	375
うち町内で就業・通学	4,229	4,175	54
うち他市町村で就業・通学	1,420	1,099	321
妹背牛町	1,152	1,140	12
秩父別町	959	942	17
北竜町	893	888	5
沼田町	1,492	1,472	20
深川市	734	591	143
滝川市	138	64	74
旭川市	84	45	39
空知管内ほか市町村	80	80	80

出典：H27 国勢調査

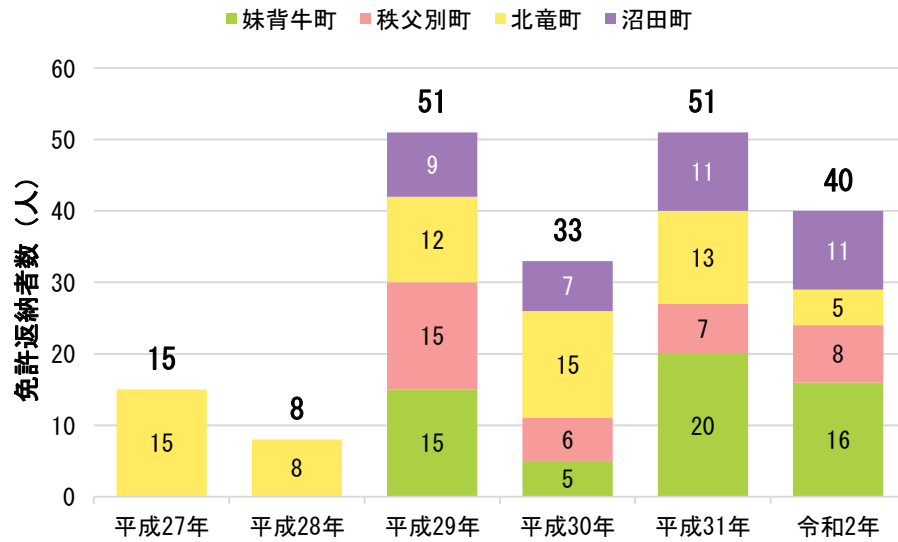
表 3-2 北空知4町を通勤・通学先とする市町村

	総数(人) (15歳以上)	就業者数(人) (15歳以上)	通学者(人) (15歳以上)
北空知4町で就業・通学する者	5,575	5,519	56
うち町内に常駐	4,229	4,175	54
うち他市町村に常駐	1,331	1,330	1
妹背牛町	1,163	1,151	12
秩父別町	983	966	17
北竜町	881	876	5
沼田町	1,469	1,449	20
深川市	648	648	0
滝川市	161	161	0
旭川市	64	63	1
空知管内ほか市町村	130	130	0

出典：H27 国勢調査

(6) 自動車免許の自主返納状況

●●。

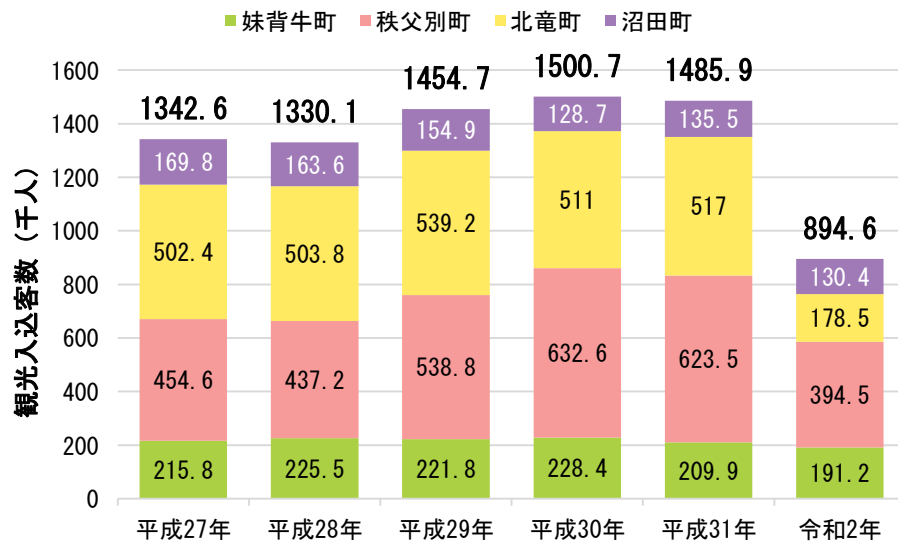


出典：北海道警察

図 3-9 北空知4町民の免許返納状況

(7) 観光入込客数の状況

●●。



出典：北海道観光入込客数調査報告書

図 3-10 観光入込客数の推移

【参考】各町の観光施設・資源


●●。

町名	観光資源
妹背牛町	遊水公園うらら（ウォータースライダーなど）
	遊水公園うららパークゴルフ場
	カーリングホール
	妹背牛温泉ペペル
	妹背牛温泉ペペルコテージ（ムービングハウス）
	妹背牛郷土館
秩父別町	秩父別町観光体験牧場（めえーめえーランド）
	善性寺 丸木位里・俊 美術室
	道の駅 鐘のなるまち・ちっぷべつ
	開基百年記念塔
	日本庭園「百禄園」
	郷土館
	ローズガーデンチップべつ
	秩父別温泉ちっぷ・ゆう&ゆ
	キッズスクエア ちっくる
	キュービックコネクション
	ファミリースポーツ公園キャンプ場
北竜町	イチイの森
	道の駅サンフラワー北竜
	サンフラワーパーク北竜温泉
	ひまわりの里
	ひまわりパークゴルフ場
	金比羅キャンプ
	三段の滝
	竜神のオンコ
沼田町	ほたるの里
	沼田町化石体験館
	炭鉱資料館
	夜高あんどん祭り
	グリーンスコーレカントリー倶楽部北海道沼田コース
	雨竜川総合運動公園パークゴルフ場
	幌新いこいの森公園パークゴルフ場
	いこいの森公園キャンプサイト
	高穂スキー場
	幌新の森
	クラウス 15 号機関車
	萌えの丘
	明日萌駅（恵比島駅）

上記施設・資源を地図にプロット

(1) 北空知4町の公共交通の概況

① 路線状況



出典：H27 国勢調査、各運行事業者

図 3-1-1 公共交通の運行状況

② 公共交通の運行状況



運行主体	路線名	区間		便数		所要時間
空知中央バス（株）	深滝線（雨竜経由）	自	滝川駅前	上	11 便	67 分
		至	深川市立病院前	下	13 便	65 分
	北竜線	自	深川市立病院前	上	5 便	35 分
		至	北竜温泉	下	5 便	35 分
	沼田線	自	深川市立病院前	上	5 便	30 分
		至	沼田駅前	下	5 便	30 分
	多度志線	自	深川市立病院前	上	2 便	27 分
		至	多度志	下	2 便	27 分
沿岸バス（株）	留萌旭川線	自	留萌十字街	上	2 便	130 分
		至	旭川駅前	下	3 便	130 分
	快速留萌旭川線	自	留萌十字街	上	3 便	120 分
		至	旭川駅前	下	2 便	120 分
道北バス（株）	留萌旭川線	自	留萌十字街	上	3 便	130 分
		至	旭川駅前	下	2 便	130 分
沼田町	東予線 （沼田⇄中島⇄東予）	自	町分岐点	上	1 便	39 分
		至	厚生クリニック	下	0 便	0 分
	東予線 （沼田⇄中島⇄東予）	自	厚生クリニック	上	1 便	53 分
		至	厚生クリニック	下	0 便	0 分
	東予線 （沼田⇄更新⇄東予⇄中島）	自	厚生クリニック	上	1 便	53 分
		至	厚生クリニック	下	0 便	0 分
	幌新線	自	旧厚生クリニック	上	1 便	25 分
		至	幌新温泉	下	1 便	21 分
	幌新線	自	厚生クリニック	上	1 便	34 分
		至	幌新温泉	下	1 便	34 分
	幌新線	自	厚生クリニック	上	2 便	24 分
		至	幌新温泉	下	2 便	24 分
北海道中央バス（株）	滝川北竜線	自	滝川駅前	上	2 便	46 分
		至	碧水市街	下	1 便	48 分
	高速るもい号（滝川経由）	自	札幌駅前ターミナル	上	3 便	188 分
		至	留萌ターミナル	下	3 便	192 分
	高速るもい号（深川経由）	自	札幌駅前ターミナル	上	4 便	178 分
		至	留萌ターミナル	下	3 便	178 分
	高速るもい号（直行便）	自	留萌ターミナル	上	1 便	158 分
		至	札幌駅前ターミナル	下	0 便	0 分

③ 公共交通による人口カバー率（公共交通勢力圏）

公共交通路線と人口メッシュの状況から算出

④ 生活関連施設までのアクセス状況

人口カバー率と関連づけて算出

⑤ 観光施設までのアクセス状況

人口カバー率と関連づけて算出

(2) 各町で実施している移動支援

●●。

表 3-3 各町で実施している移動支援の概要

町名	事業名	事業概要	予算額等 (千円)
		<p>次回会議までに、 各町の移動支援事業（スクールバス、高齢者助成等）の 事業経費も含めた整理を実施</p>	

3-3 公共交通に係る各種調査結果の整理

(1) 北空知4町住民アンケート調査

① 調査の目的

各町各地区で異なる住民の生活実態（生活圏）や公共交通に対するニーズを把握するために、北空知4町に居住する住民を対象としたアンケート調査を実施しました。

② 調査期間

令和3年9月3日（金）～10月8日（金）

③ 調査対象

4町9地区の15歳以上の方を対象に1,600世帯を抽出
（1世帯あたり2票配布、計3,200票配布）

表 3-4 各町における配布世帯数

市町村	配布世帯数
妹背牛町	2地区 470世帯
秩父別町	2地区 250世帯
北竜町	3地区 360世帯
沼田町	2地区 520世帯

④ 調査方法

・郵送による配布及び回収

⑤ アンケート調査の配布及び回収状況

配布数：3,200票

回収数：940票【回収率36.0%（世帯ベース）】

表 3-5 各町における回収数

市町村	配布世帯数
妹背牛町	256票
秩父別町	154票
北竜町	280票
沼田町	250票

⑥ 調査項目

- ・個人属性（性別、年齢、職業、住所、自動車及び免許の保有状況など）
- ・交通行動（通学・通勤、買い物、通院の頻度、曜日、目的地、交通手段など）
- ・管内の公共交通に関する考え方

⑦ 調査結果概要

次回会議までに、
北空知4町住民アンケート調査資料から抜粋して整理