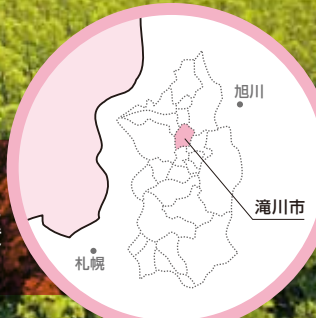


# 春 ファミリーコース 13km



## 広大な菜の花畑を駆け抜ける!


日本一の面積を誇る菜の花畑。黄色の絨毯が広がる風景があちこちで見られます。丸加高原から眺める風景はまた格別! 青い空と黄色に染まった菜の花の見事なコントラストです。



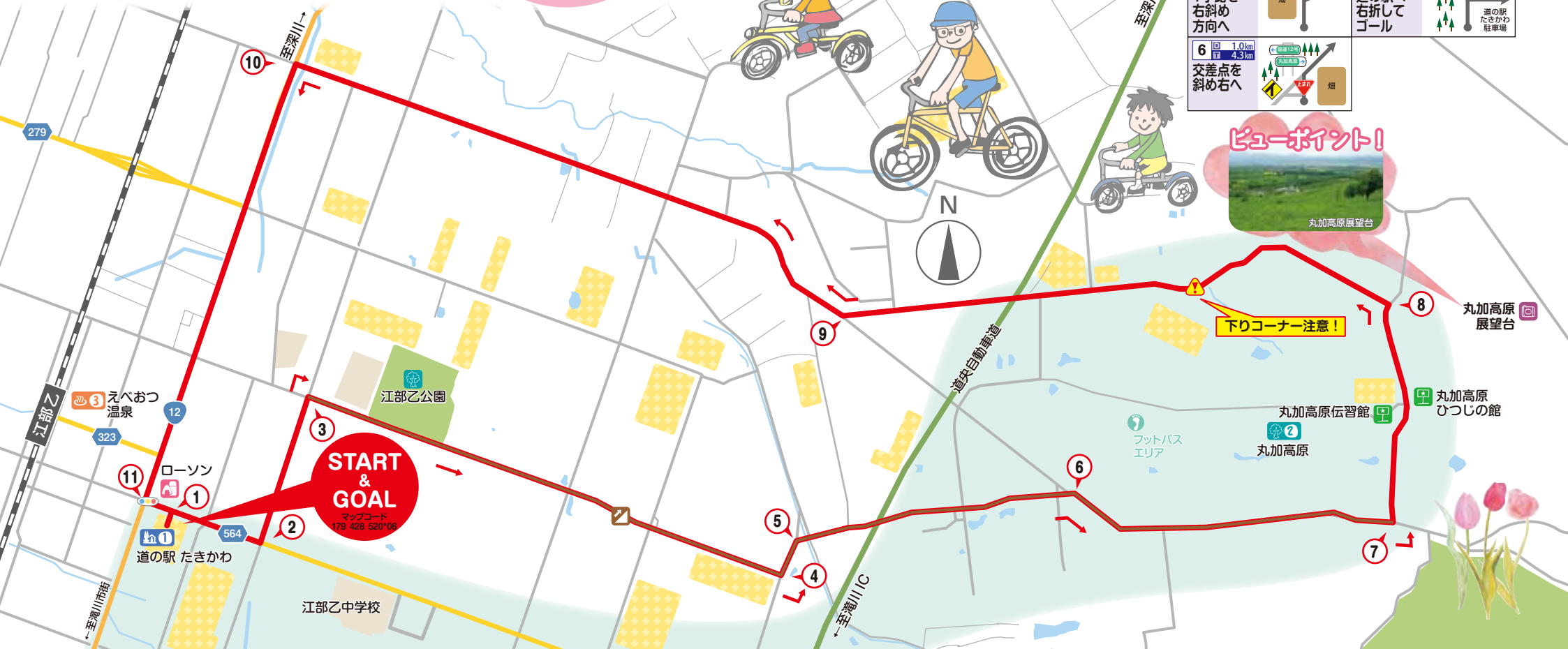
- ビューポイント
- 目印
- 補給ポイント
- 公園・レジャー
- 道の駅
- 温泉
- 坂
- 菜の花畑 (2012年)

### ⚠️ 走行注意ポイント

コース付近に多数の菜の花畑が点在しますが、菜の花は連作が出来ないため毎年畑を移動します。道の駅などに設置の「菜の花マップ」でその年の畑の場所を確認しコースをアレンジしてお楽しみください。



<b>S</b> 道の駅 北側出口へ 0.0km / 0.0km	↑ 道の駅たきかわ 駐車場	<b>7</b> T字路を 丸加高原 方面へ左折 1.3km / 5.6km	↓ T字路を 丸加高原 方面へ左折
<b>1</b> 道の駅出て 道道564を 右折 0.1km / 0.1km	→ 道の駅 たきかわ 駐車場	<b>8</b> そばぶち 看板を 左折 0.9km / 6.5km	← そばぶち 看板を 左折
<b>2</b> 最初の点滅 信号がある 十字路左折 0.3km / 0.4km	← 民家	<b>9</b> 突当たり 会館前を 右折 2.3km / 8.8km	↗ 会館
<b>3</b> 1つ目の 十字路を 右折 0.6km / 1.0km	→ 民家	<b>10</b> 国道12 十字路を 左折 2.5km / 11.3km	← 国道12 十字路を 左折
<b>4</b> 突当たりを 丸加山方面 へ左折 2.0km / 3.0km	← AAA 丸加山 AAA 丸加山	<b>11</b> 十字路信号 を道道564 へ左折 1.8km / 13.1km	← 道の駅 たきかわ 駐車場
<b>5</b> Y字路を 右斜め 方向へ 0.3km / 3.3km	↘ AAA 丸加山 AAA 丸加山	<b>G</b> 道の駅へ 右折して ゴール 0.1km / 13.2km	→ 道の駅 たきかわ 駐車場
<b>6</b> 交差点を 斜め右へ 1.0km / 4.3km	↘ AAA 丸加山 AAA 丸加山		→ 道の駅 たきかわ 駐車場



下りコーナー注意!