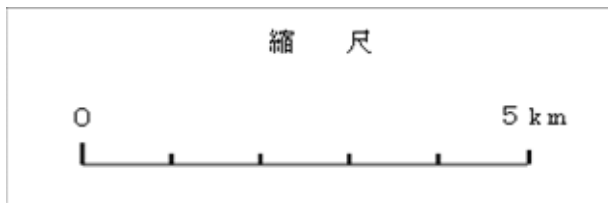
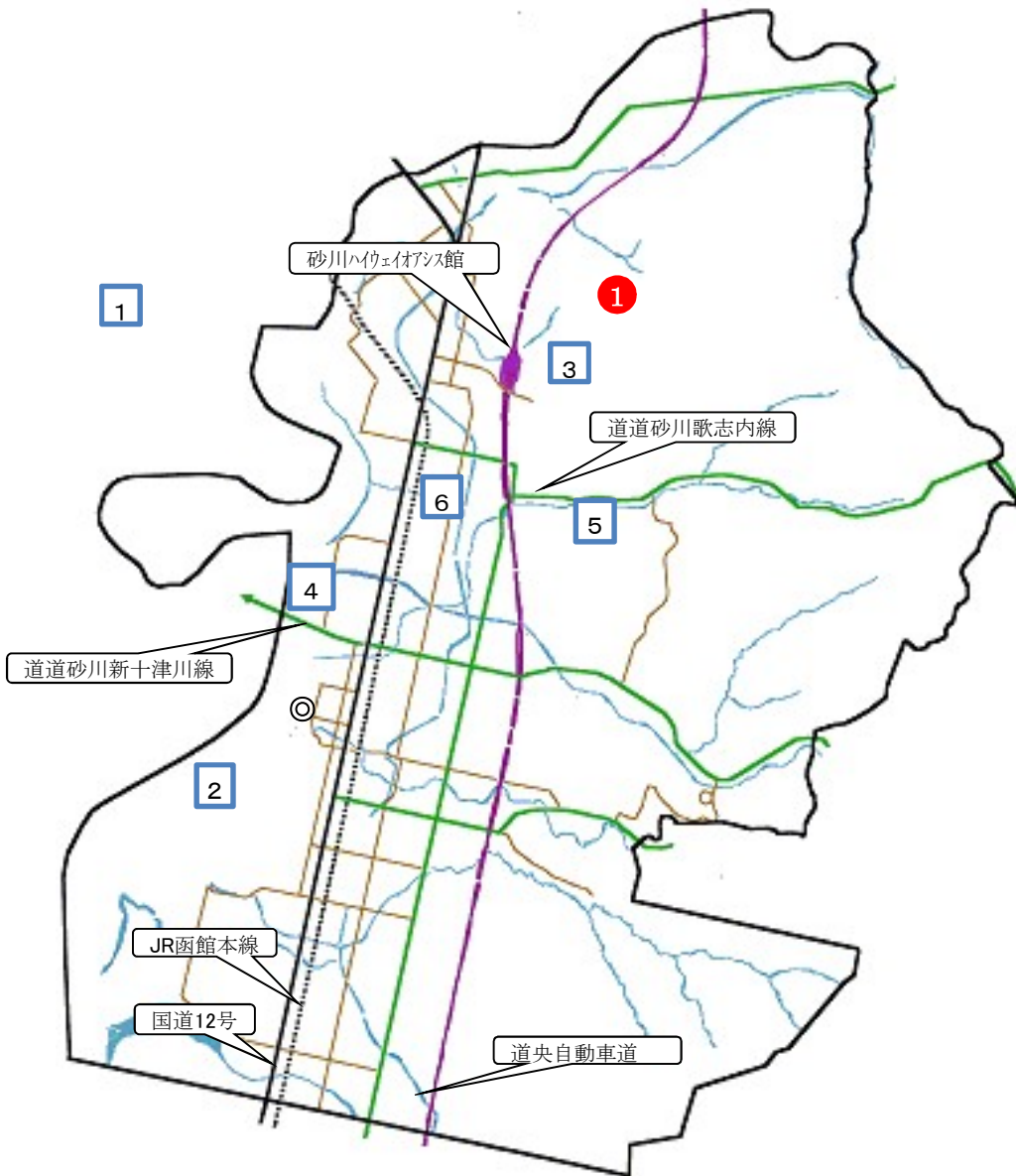


「地域の良好な景観資源」及び「主要な展望地」マップ	1	空知総合振興局
	8	砂川市




凡 例	
□	地域の良好な景観資源
●	主要な展望地

注1 地図上に景観資源等の位置、番号を記載する。注2 北海道HPに掲載 (可) 不可

様式3

「地域の良好な景観資源」リスト		1	空知総合振興局
		8	砂川市
No.	名称	写真	説明
1	砂川市内一円、石狩川、空知川、樺戸連山		石山展望台から眺望できる中空知の景観。砂川市内はもとより、隣の滝川市や赤平市も一望でき、石狩川や空知川、樺戸連山などの自然が織り成す景観は実に雄大。
2	砂川オアシスパーク		石狩川から流水を引き込んだ遊水地を中心とした約100haの広大な緑地公園。ヨット、カヌーなどのウォータースポーツや自然散策、白鳥の飛来地、冬季のわかさぎ釣りで有名。
3	北海道子どもの国		自然に親しみながら子どもの夢と希望を育む場として設置された232.5haの広大な道立自然公園。多種多様な樹木や野草、野生小動物が取り囲む中、子どもが楽しめる様々な遊具や施設がある。
4	北光公園		水と緑に恵まれた23.5haの公園。約1,400本の庭木や約700個の庭石があり、日本庭園や桜並木も有名。園内の湖面ではヨット・カヌーも楽しめる。
5	黒瀬ラベンダー園		小高い丘一面に薄紫色のラベンダーが広がり、ラベンダーの優しい香りも楽しめる。丘の頂上にある「あずまや」がトレードマークになっている。
6	ソメスサドル(株)砂川ファクトリー		国内で唯一、馬具製品を製造、販売しているソメスサドル(株)の工場・ショールーム・ショップ。平成9年、「北海道赤レンガ建築奨励賞」を受賞、「北海道グッドデザイン認定施設」にも認定された。

様式4

「主要な展望地」リスト			1	空知総合振興局
			8	砂川市
No.	名称	写真	説明	
1	石山展望台		北海道子どもの国内の石山の頂上にある高さ28メートルの展望台。展望台からは、砂川市内はもとより隣の滝川市や赤平市も一望でき、石狩川や空知川、樺戸連山などの自然が織り成す雄大な景観を楽しめる。	