





| 「地域の良好な景観資源」リスト |                     | 1   | 空知総合振興局   |
|-----------------|---------------------|---|---|
|                 |                     | 19  | 新十津川町   |
| No.             | 名称                  | 写真  | 説明  |
| 1               | 袋地沼<br>(新十津川町字花月)   |    | 袋地沼は、石狩川の湾曲部が、明治時代、川の氾濫によって自然に短絡してきた三日月湖です。白鳥が飛来するのは、3月に入ってからで、白鳥を見に多くの人々が訪れます。   |
| 2               | 夫婦山霊水<br>(新十津川町字土寸) |    | 夫婦山霊水は、四季を通じて変わりなく冷水が湧き出している夫婦山のふもとに、地元の人々が不動尊を昭和26年に安置したことに始まり、その後、四国八十八ヶ所の砂を拝し、「夫婦山霊水山新八十八ヶ所」としました。<br>当初は、山全体に石仏を配していたが、急な坂道が多いことから昭和56年に山から下ろして現在にいたります。霊水は、美味しい水として有名です。 |
| 3               | 徳富川                 |  | 1級河川石狩川水系の徳富川は、新十津川の中央部を西から東へ流れる川です。  |
| 4               | ピンネシリ岳              |  | ピンネシリ岳(標高1,100メートル)は、新十津川町のシンボルとも言われる山で、山頂からは札幌・小樽方面を眺めることができます。<br>6月の下旬から登山客が多く訪れ、登山には往復で約7時間かかりますが、初心者から上級者まで楽しめる山です。  |
|                 |                     |   |   |

様式4

| 「主要な展望地」リスト |                       |   | 1   | 空知総合振興局 |
|-------------|-----------------------|---|---|---------|
|             |                       |   | 19  | 新十津川町   |
| No.         | 名称                    | 写真  | 説明  |         |
| 1           | 袋地沼<br>(新十津川町字花月)     |    | 3月には白鳥が飛来し、ピンネシリ岳を背景に、自然な感じで野鳥の撮影が出来る所です。<br><br>景観資源 No.1、No4                  |         |
| 2           | 石狩徳富河川緑地<br>(新十津川橋付近) |    | 徳富川の左右岸を利用して整備された親水空間で、徳富川と石狩川を眺望できます。また、パークゴルフ場や散策路が整備されています。<br><br>景観資源 No.3 |         |
| 3           | 里見草地<br>(新十津川町字大和)    |  | 大和地区の小高い丘です。この丘からは、ピンネシリ岳や田園風景を眺望できます。<br><br>景観資源 No.4                         |         |
|             |                       |   |   |         |
|             |                       |   |   |         |