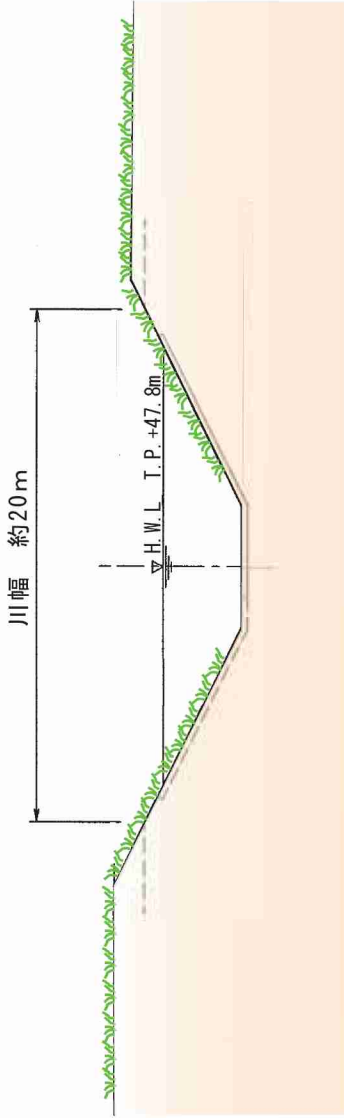
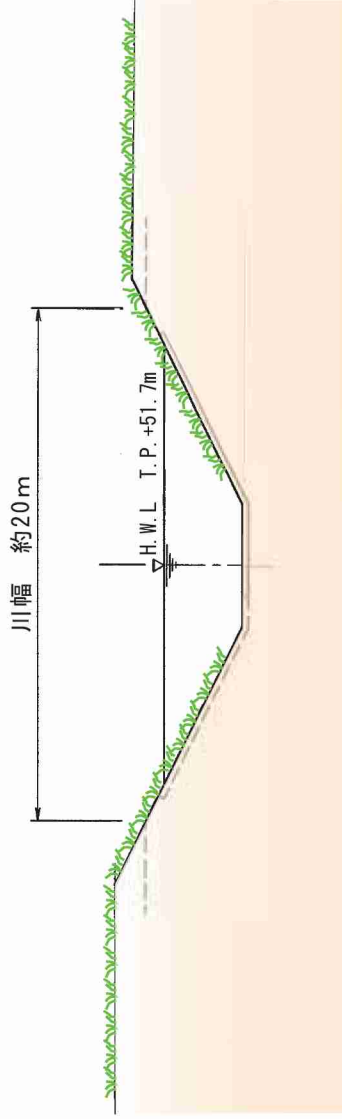


音江川横断面

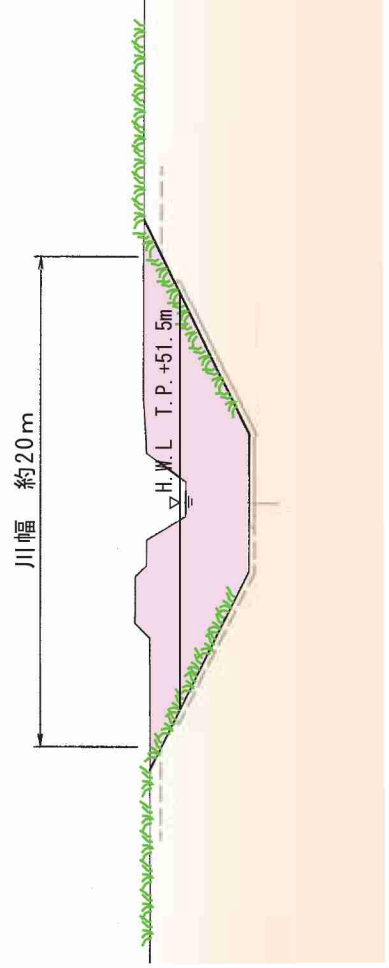
待合川 音江川合流点付近



待合川 音江川合流点から上流400m付近



新橋川 音江川合流点付近



H.W.L. : 計画高水位

※ 標高値 : 「2000年度平均成果」対応値
(2000年度平均成果標高値=旧成果標高値-0.11m)