空知のすがた

■ 地　勢

空知総合振興局は、北海道の中央部よりやや西方に位置し、東西約70km、南北約130kmに及ぶ広大な内陸地帯で、中央を石狩川が縦走し、南西部にかけて豊かな石狩平野が広がっています。

総面積は、約5,792k㎡で、全道面積の約6.9%を占めています。

◎振興局別面積

総合振興局及び振興局	面積	構成比
①十勝	10,831.62 ㎢	13.0%
②オホーツク	10,690.53 ㎢	12.8%
③上川	10,618.70 ㎢	12.7%
④根室	8,500.39 ㎢	10.2%
⑤釧路	5,997.47 ㎢	7.2%
⑥空知	5,791.59 ㎢	6.9%
⑦日高	4,811.08 ㎢	5.8%
⑧宗谷	4,626.05 ㎢	5.5%
⑨後志	4,305.87 ㎢	5.2%
⑩渡島	3,937.46 ㎢	4.7%
⑪胆振	3,697.30 ㎢	4.4%
⑫石狩	3,540.13 ㎢	4.2%
⑬留萌	3,445.89 ㎢	4.1%
⑭檜山	2,630.30 ㎢	3.2%
全　　道	83,424.39 ㎢	100%

■ 気　候

気候は、南北に細長く続く内陸地帯のため、南部と北部、平野部と山岳部では気象状況が異なります。 降水量は、夏から秋にかけて比較的多く、季節風の影響を受けて、冬の降雪量も多くなっています。

〔資料：気象庁データ〕

◆R3 月別降水量・平均気温（岩見沢市、滝川市、東京都）

【月別降水量】

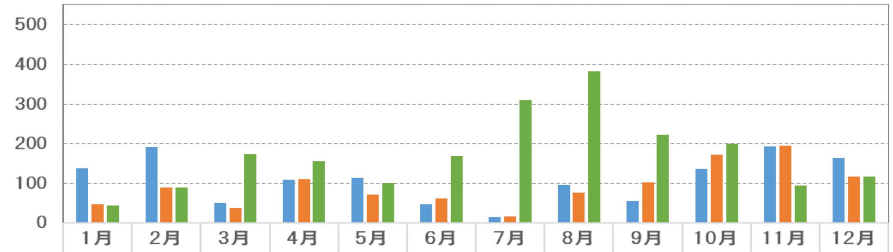

	1月	2月	3月	4月	5月	6月	7月	8月	9月	10月	11月	12月
岩見沢市	138	190.5	49.5	108.5	113.5	47	14.5	95	54.5	135.5	193.5	164
滝川市	46.5	89.5	37.5	109.5	71.5	60.5	15	76.5	102.5	172	194	117
東京都	43.5	88.5	173	156	99.5	168.5	310	382.5	222.5	199.5	93	116

【平均気温】

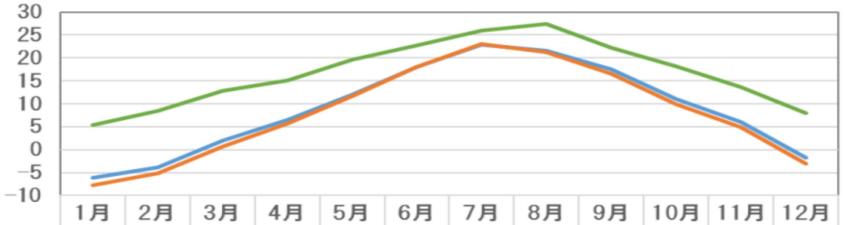

	1月	2月	3月	4月	5月	6月	7月	8月	9月	10月	11月	12月
岩見沢市	−6.2	−3.8	1.9	6.5	12.1	18	22.9	21.6	17.5	11	6.1	−1.8
滝川市	−7.7	−5.1	0.6	5.7	11.7	18	23	21.2	16.5	9.9	4.9	−3.1
東京都	5.4	8.5	12.8	15.1	19.6	22.7	25.9	27.4	22.3	18.2	13.7	7.9

■ 人 口

管内の人口は、28万1,964人（令和2年国勢調査）で、全道人口の約5.4%を占め、14振興局中、石狩、上川、胆振、渡島、十勝に次いで６番目に多くなっていますが、昭和35年をピークに減少し続けており、国勢調査の平成27年と令和2年を比較すると2万6,372人減少しており、減少率は8.6%となっています。

また、65歳以上の高齢者人口は、総人口の40.4%で、14振興局中、檜山に次いで２番目に高齢化の進んだ地域となっています。

◎市町村別の人口

団体名		人口				
		住民基本台帳（令和４年１月1日）			令和2年国勢調査	
		総数	男	女	総数	対平成27年増減（%）
南空知	夕張市	7,032	3,282	3,750	7,334	▲ 1,509（▲17.1%）
	岩見沢市	77,898	36,367	41,531	79,306	▲ 5,193（▲ 6.1%）
	美唄市	19,943	9,484	10,459	20,413	▲ 2,622（▲11.4%）
	三笠市	7,911	3,618	4,293	8,040	▲ 1,036（▲11.4%）
	南幌町	7,330	3,515	3,815	7,319	▲ 608（▲ 7.7%）
	由仁町	4,834	2,324	2,510	4,822	▲ 492（▲ 9.3%）
	長沼町	10,295	4,941	5,354	10,289	▲ 787（▲ 7.1%）
	栗山町	11,266	5,238	6,028	11,272	▲ 1,072（▲ 8.7%）
	月形町	2,951	1,501	1,450	3,691	▲ 886（▲19.4%）
	計	149,460	70,270	79,190	152,486	▲14,205（▲ 8.5%）
中空知	芦別市	12,413	5,682	6,731	12,555	▲ 2,121（▲14.5%）
	赤平市	9,642	4,242	5,056	9,698	▲ 1,407（▲12.7%）
	滝川市	38,671	18,398	20,273	39,490	▲ 1,702（▲ 4.1%）
	砂川市	16,137	7,438	8,699	16,486	▲ 1,208（▲ 6.8%）
	歌志内市	2,907	1,388	1,519	2,989	▲ 596（▲16.6%）
	奈井江町	5,062	2,396	2,666	5,120	▲ 554（▲ 9.8%）
	上砂川町	2,678	1,225	1,453	2,841	▲ 638（▲18.3%）
	浦臼町	1,684	815	869	1,732	▲ 253（▲12.7%）
	新十津川町	6,483	3,023	3,460	6,484	▲ 347（▲ 5.1%）
	雨竜町	2,209	1,076	1,133	2,389	▲ 360（▲13.1%）
	計	97,542	45,683	51,859	99,784	▲ 9,186（▲ 8.4%）
北空知	深川市	19,540	9,145	10,395	20,039	▲ 1,870（▲ 8.5%）
	妹背牛町	2,722	1,286	1,436	2,693	▲ 398（▲12.9%）
	秩父別町	2,325	1,080	1,245	2,329	▲ 184（▲ 7.3%）
	北竜町	1,707	819	888	1,724	▲ 257（▲ 13.0%）
	沼田町	2,949	1,401	1,548	2,909	▲ 272（▲ 8.6%）
	計	29,243	13,731	15,512	29,694	▲ 2,981（▲ 9.1%）
合計		276,245	129,684	146,561	281,964	▲26,372（▲ 8.6%）

◆人口の推移〔国勢調査〕

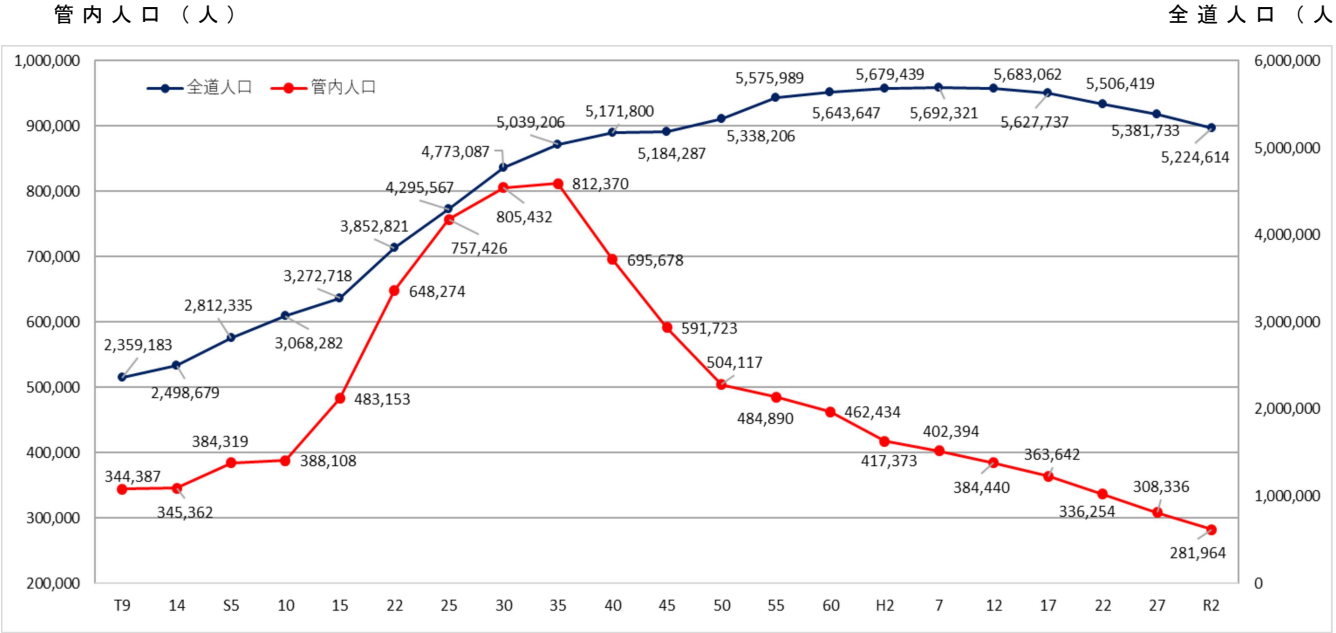

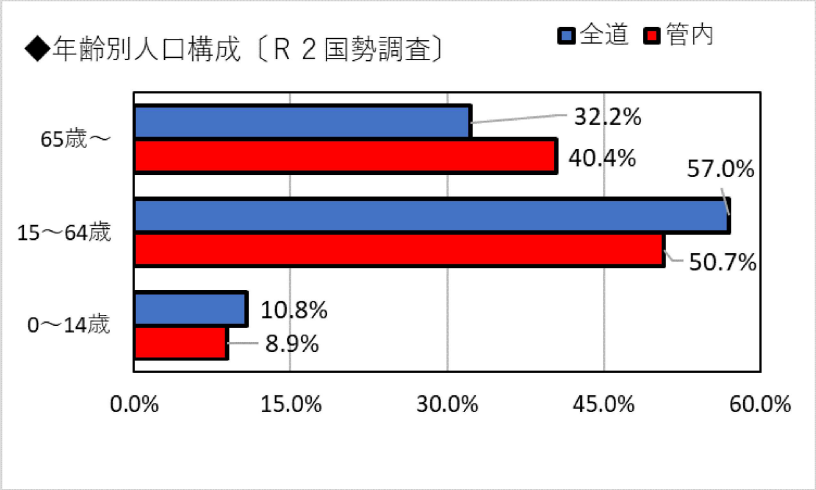
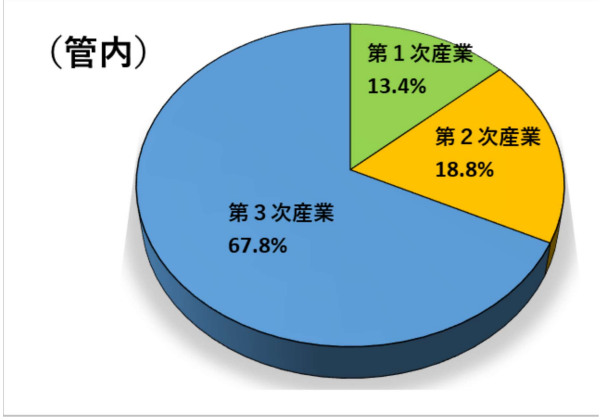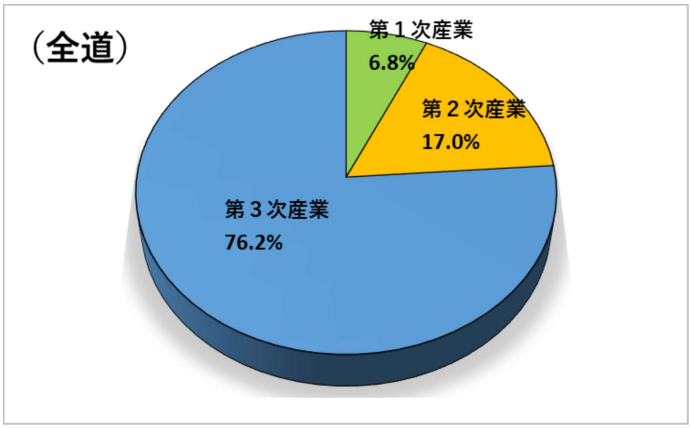
◆産業別就業割合（R2国勢調査）